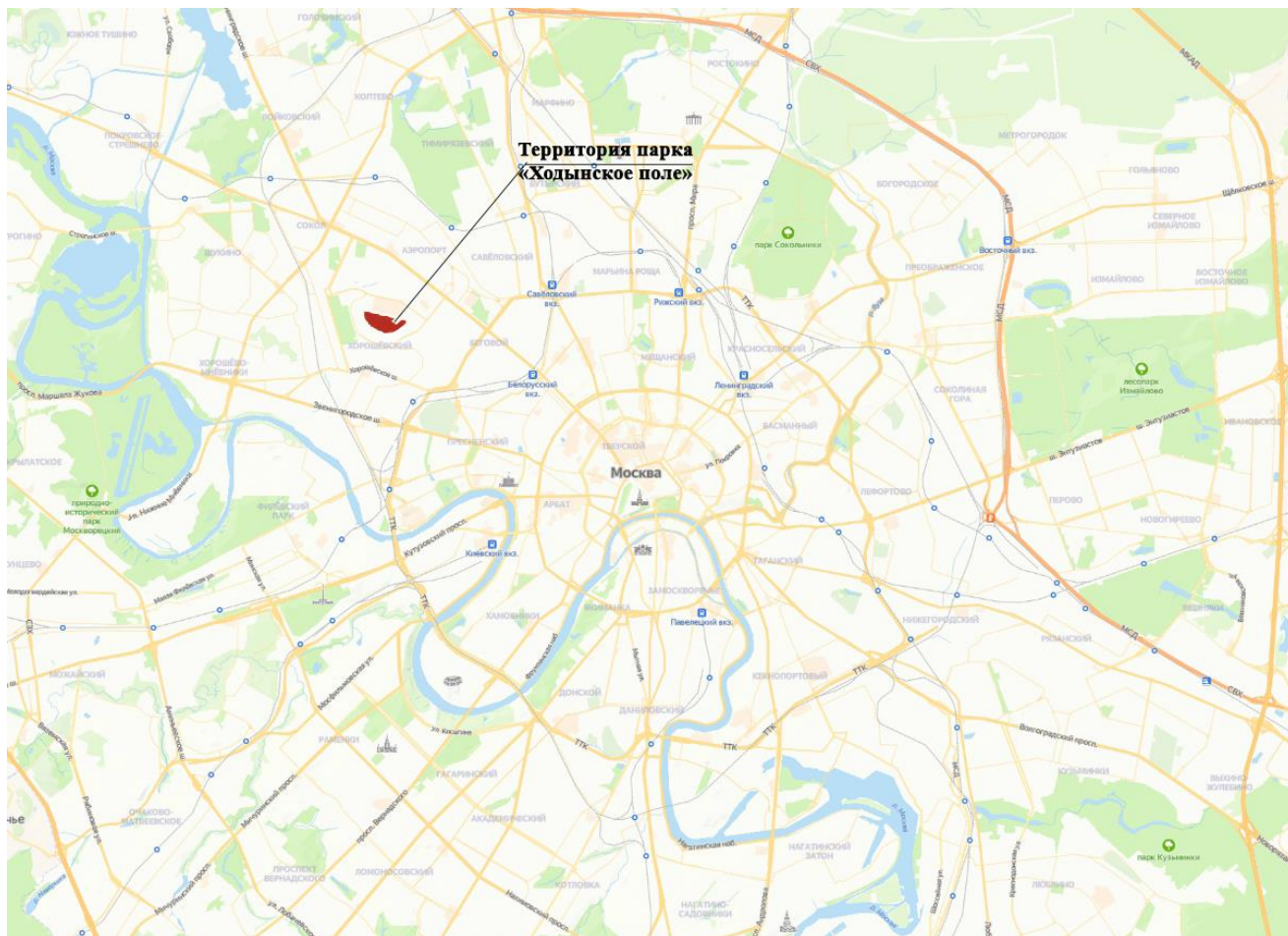


Проект размещения нестационарного торгового объекта

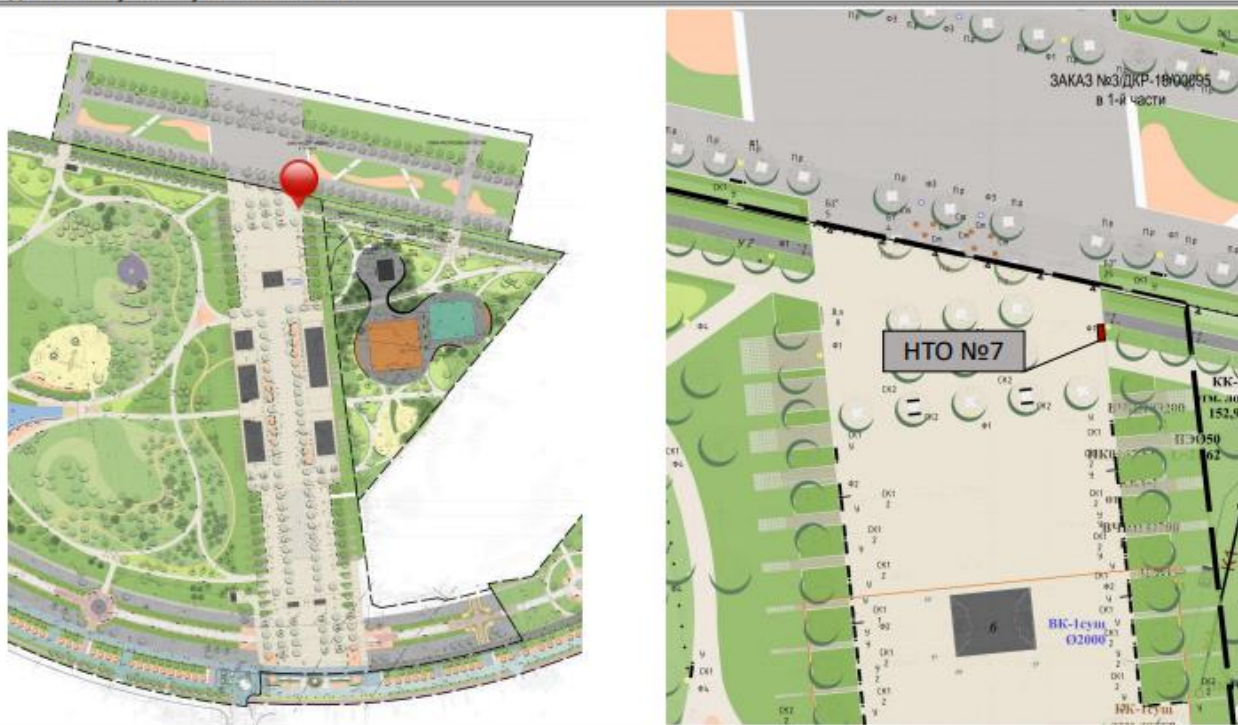
I. СХЕМА РАЗМЕЩЕНИЯ ОБЪЕКТА НА ТЕРРИТОРИИ СЕВЕРНОГО АДМИНИСТРАТИВНОГО ОКРУГА



I. ФРАГМЕНТ СХЕМЫ РАЗМЕЩЕНИЯ НЕСТАЦИОНАРНОГО ТОРГОВОГО ОБЪЕКТА

Схема расположения НТО №7 на территории ГАУК «ПКиО «Ходынское поле»

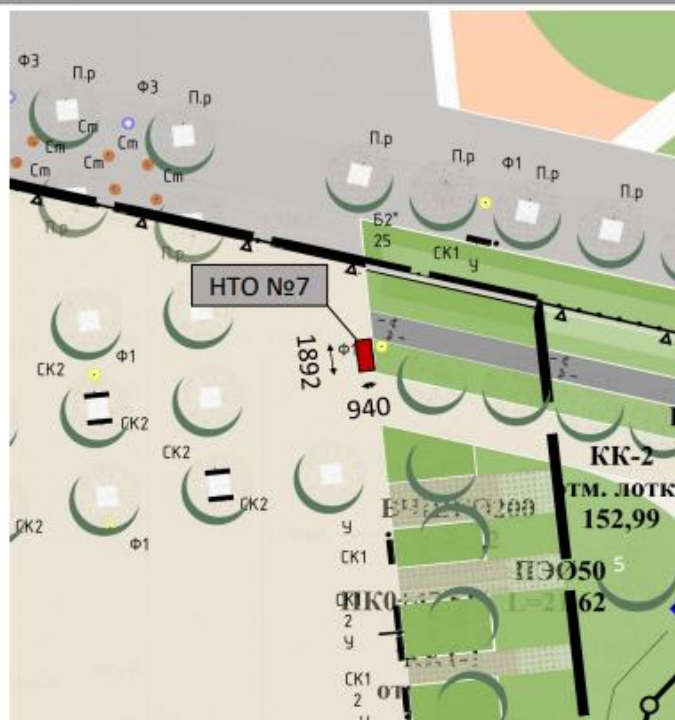
Адрес: город Москва, САО, «ПКиО «Ходынское поле», Хорошевский район, Территория ГАУК «ПКиО «Ходынское поле», Северная центральная часть парка, центральный вход со стороны парковки («ТЦ Авиапарк»)
Площадь используемого участка: 2.5 кв.м.



II. СИТУАЦИОННЫЙ ПЛАН

Месторасположение НТО №7 на генеральном плане участка ГАУК «ПКиО «Ходынское поле»

Адрес: город Москва, САО, «ПКиО «Ходынское поле», Хорошевский район, Территория ГАУК «ПКиО «Ходынское поле», Северная центральная часть парка, центральный вход со стороны парковки («ТЦ Авиапарк»)
Площадь используемого участка: 2.5 кв.м.



IV. АКТУАЛЬНАЯ ФОТОФИКСАЦИЯ МЕСТА РАЗМЕЩЕНИЯ ОБЪЕКТА

Фотофиксация 1-2 НТО №7 (врисовка в существующее положение)

Адрес: город Москва, САО, «ПКиО «Ходынское поле», Хорошевский район, Территория ГАУК «ПКиО «Ходынское поле», Северная центральная часть парка, центральный вход со стороны парковки («ТЦ Авиапарк»)

Площадь используемого участка: 2.5 кв.м.

